
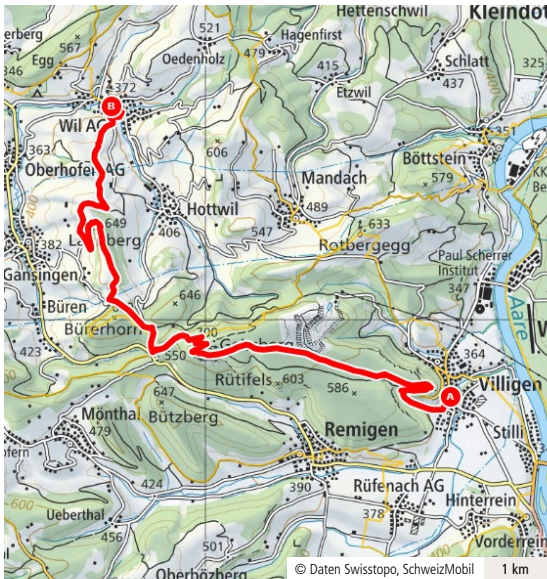


Mittwoch, 11. März 2026

Leitung: Susanne Suter

Über den Geissberg

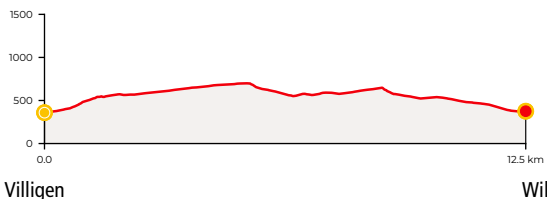
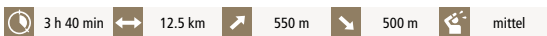
Entdeckungsreise im Tafeljura



Route:

Villigen (358) – Burgstelle Besserstein (549) – Schranken (562) – Geissberg Chameren (697) – Bürersteig (550) – Laubberg (649) – Wil (375)

Der Aufstieg zur Ruine Besserstein, einst eine prähistorische Wehranlage und frühzeitliche Hochwacht, wird mit Weitsicht über das Aaretal, das Mittelland und bei günstigen Verhältnissen bis zu den Alpen belohnt. Auf dem Weg über das Plateau des Geissberges entdecken wir die ersten Frühjahrsboten im Wald. Von der Aussichtsplattform des «Geissberg Chameren» geniessen wir die Sicht über den Aargauer Tafeljura bis zum Schwarzwald. Beinahe versteckt und umgeben vom Waldrand, überrascht uns auf dem Laubberg eine kleine Kapelle, welche die Wandernden zur Rast einlädt.



Treffpunkt:

08:55 Basel SBB, Passerelle (IR36 Richtung Zürich)

Hinfahrt:

09:07 Basel SBB ab
10:17 Villigen, Husberg an

Rückfahrt:

16:10 Wil AG, Mitteldorfstrasse ab
17:12 Basel SBB an

Billette / Kosten:

Billette nach Villigen und ab Wil AG selbst lösen
U-Abo Bereich: bis Frick / ab Wil AG

Verpflegung:

Aus dem Rucksack; Einkehr am Schluss der Wanderung

Besonderes:

Stöcke empfohlen;
die Wanderung kann abgekürzt werden

Anmeldung:

Ab 11.02.26 unter wanderwege-beider-basel.ch



Zur Wanderung auf
SchweizMobil