
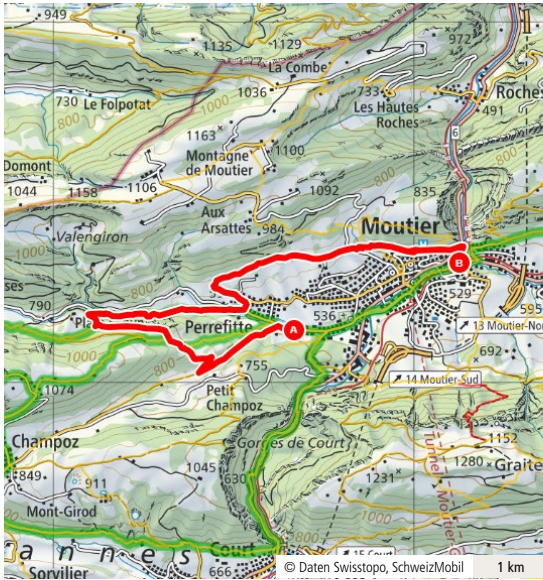


Mittwoch, 11. November 2026

Leitung: Irene Meinen

Schluchten und Hügel rund um Moutier

Combe Fabet und Gorges de Perrefitte



Route:

Perrefitte, Blocs (560) – La Combe Fabet – Paturage de Moron (824) – Gorges de Perrefitte – Perrefitte (600) – La Dozerce (695) – Moutier Bahnhof (529)

Die malerische Schlucht Combe Fabet mit ihren 10 bis 20 Meter hohen Felsen folgt einem trockenen Bachbett und führt von Perrefitte hinauf auf die Jurahöhen. Von Plain Fahyn geht's hinunter durch die Gorges de Perrefitte über Stege und Holztreppen dem idyllischen Bächlein La Chalière entlang zurück nach Perrefitte. Diese Vielfalt macht die Wanderung durch die beiden Schluchten zu einem spannenden Naturerlebnis.

Treffpunkt:

07:50 Basel SBB, Passerelle (IR56 Richtung Biel)

Hinfahrt:

08:02 Basel SBB ab
09:05 Perrefitte, Blocs an

Rückfahrt:

Individuell, ab Moutier (xx:08 / xx:38)

Billette / Kosten:

Billette nach Perrefitte, Blocs und ab Moutier selbst lösen

Verpflegung:

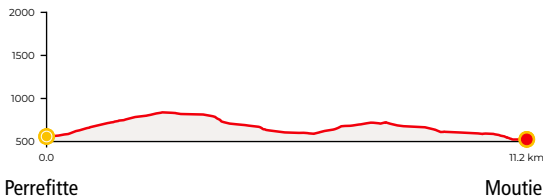
Aus dem Rucksack.
Einkehr am Schluss der Wanderung möglich

Besonderes:

Wanderstöcke empfohlen

Anmeldung:

Ab 11.10.26 unter wanderwege-beider-basel.ch



Zur Wanderung auf
SchweizMobil