



La randonnée passe à côté des Nevère – des entrepôts frigorifiques historiques. Photo: Digitalflow

SENTIER DU MONTE GENEROSO

Un itinéraire qui mêle nature et histoire au cœur de l'un des plus spectaculaires panoramas du canton du Tessin. Depuis la station intermédiaire de Bellavista, accessible en train à crémaillère, le sentier traverse de pittoresques alpages et des sites empreints de tradition, comme les fascinantes Nevère, d'anciens réfrigérateurs naturels autrefois utilisés pour conserver le lait.

En suivant ce parcours en boucle, on s'immerge dans un paysage de haute montagne qui culmine au sommet du Monte Generoso (1701 m). Un panorama grandiose embrasse la région des lacs et les Alpes, s'étendant du Gran Paradiso au Monte Rosa, du Cervin à la Jungfrau, jusqu'au massif du Gothard. Un peu plus bas se dresse l'imposante Fiore di pietra, l'iconique création de l'architecte Mario Botta, qui accueille les visiteurs avec un restaurant et un espace d'exposition.

Un itinéraire incontournable pour ceux qui recherchent l'alliance parfaite entre nature préservée et traditions locales. La journée peut s'achever en douceur par un retour à bord du train à crémaillère, en service depuis 1890, reliant Capolago, sur les rives du lac de Lugano, au sommet à travers les paysages enchanteurs du parc naturel du Monte Generoso.

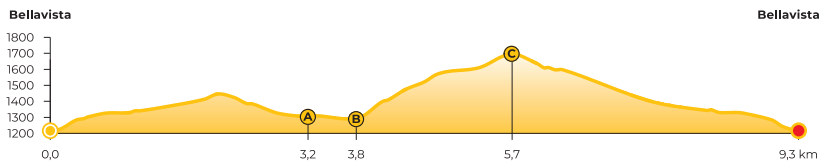
Chemin de fer à crémaillère Monte Generoso, 091 630 51 11, MONTEGENEROSO.CH







Restaurant Fiore di pietra, 091 649 77 22, MONTEGENEROSO.CH

Albergo Diffuso Monte Generoso, 091 641 30 50, STAYGENEROSO.CH

Momò Bellavista, MOMOBELLAVISTA.CH

Buffet Bellavista, 091 649 33 33, MONTEGENEROSO.CH



C	Bellavista	0 h 00 min	0:00	 
A	Alpe Génor	1 h 05 min	1:05	
B	Nadigh	1 h 15 min	0:10	
C	Monte Generoso	2 h 20 min	1:05	 
C	Bellavista	3 h 20 min	1:00	 

Proposition de randonnée N° 2254
suisse-rando.ch

Ouvrir la carte
dans l'app swisstopo



Catégorie du chemin
Degré de difficulté



Durée / Distance
3 h 20 min / 9,3 km

Montée / Descente
660 m / 660 m

Effort physique
MOYEN

