
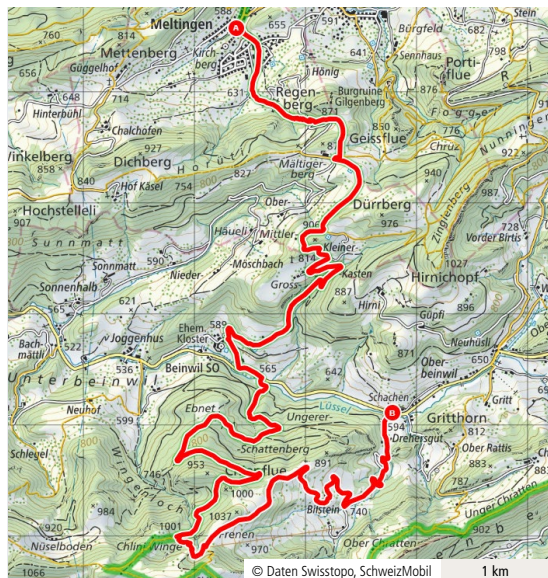


Mittwoch, 21. Oktober 2026

Leitung: Ger de Keyzer

## Meltingen – Beinwil, Schachen

Ein Streifzug durchs Schwarzbubenland



### Route:

Meltingen (588) – Mältigerberg (828) – Chli Chasten (819)  
– Sennhütte (566) – Wingengraben (1000) – Schachen  
(594)

Eine sehr vielseitige Strecke mit wunderschönen Fernblicken, pittoresken Dörfern, charmanten Bauernhäusern und vielen schönen Waldwegen. Von Meltingen führt der Weg bergauf in Richtung Hohe Winde über Regenberg und Dürrberg, anschliessend hinunter zum Kloster Beinwil. Danach folgt ein weiterer Anstieg auf knapp 1100 m bis direkt unterhalb der Skihütte bei der Hohen Winde. Der Abstieg verläuft gemütlich bis zur Bushaltestelle Beinwil, Schachen.

### Treffpunkt:

08:00 Basel SBB, Passerelle (53 Richtung Laufen)

### Hinfahrt:

08:08 Basel SBB ab

09:04 Meltingen, Gemeindezentrum an

### Rückfahrt:

15:29 Beinwil, Schachen ab

16:26 Basel SBB an

### Billette / Kosten:

U-Abo Bereich; ohne U-Abo: Billette nach Meltingen, Gemeindezentrum und ab Beinwil, Schachen selbst lösen

### Verpflegung:

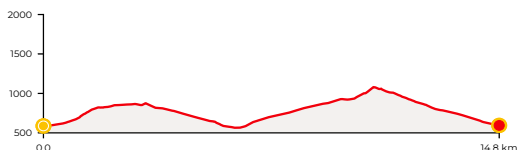
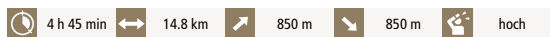
Aus dem Rucksack

### Besonderes:

Anspruchsvolle Wanderung, Trittsicherheit erforderlich  
Stöcke empfohlen

### Anmeldung:

Ab 21.09.26 unter [wanderwege-beider-basel.ch](http://wanderwege-beider-basel.ch)



Meltingen

Beinwil, Schachen

Zur Wanderung auf  
SchweizMobil

